GOBIERNO DE ESPAÑA | MINISTERIO DE HACIENDA | SECRETARÍA DE ESTADO DE HACIENDA | DIRECCIÓN GENERAL DEL CATASTRO

INFORME DE VALIDACIÓN GRÁFICA FRENTE A PARCELARIO CATASTRAL

CSV: MW0163EEJWGTX0KR



RESULTADO DE LA VALIDACIÓN

La representación gráfica objeto de este informe, respeta la delimitación de la finca matriz o del perímetro del conjunto de las fincas aportadas que resulta de la cartografía catastral vigente y reúne los requisitos técnicos necesarios que permiten su incorporación al Catastro, conforme a las normas dictadas en desarrollo del artículo 10.6 de la Ley Hipotecaria y del artículo 36.2 del texto refundido de la Ley del Catastro Inmobiliario. No obstante, el resultado positivo de este informe no supone que las operaciones jurídicas que dan lugar a la nueva configuración de las parcelas se ajusten a la legalidad vigente o dispongan de las autorizaciones necesarias de la administración o autoridad pública correspondiente.

POSITIVO

Tipo de operación

SUBSANACIÓN

Documento firmado con CSV y sello de la **Dirección General del Catastro**
CSV: **MW0163EEJWGTX0KR** (verificable en https://www.sedecatastro.gob.es) | Fecha de firma: 02/11/2026

GOBIERNO DE ESPAÑA | MINISTERIO DE HACIENDA | SECRETARÍA DE ESTADO DE HACIENDA | DIRECCIÓN GENERAL DEL CATASTRO

INFORME DE VALIDACIÓN GRÁFICA FRENTE A PARCELARIO CATASTRAL

CSV: MW0163EEJWGTX0KR

NUEVA **PARCELACIÓN**

Provincia: A CORUÑA

Municipio: A LARACHA

(532232 ; 4788426) (532419 ; 4788426)

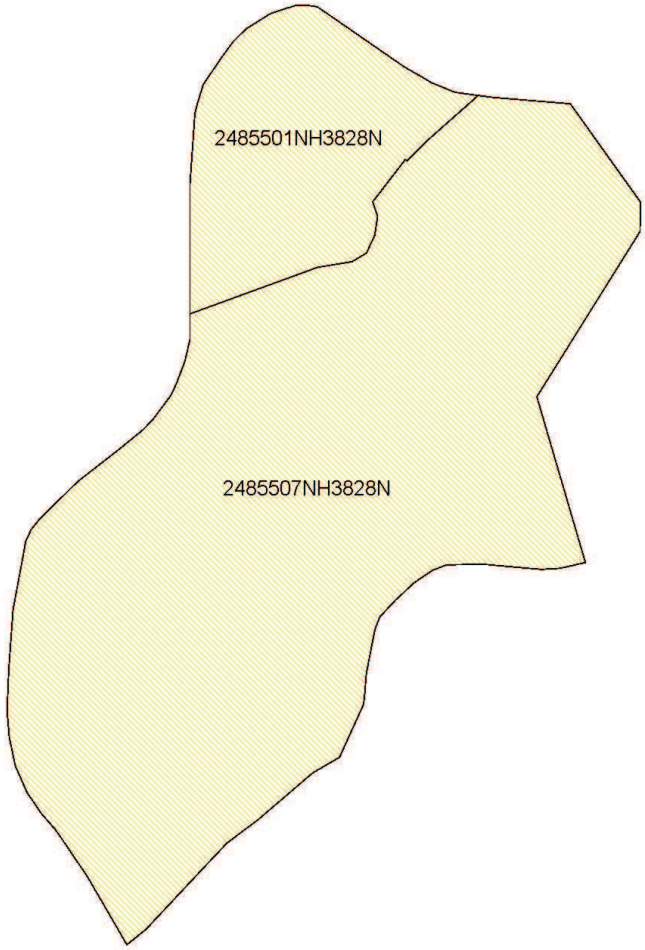

(532232 ; 4788259) (532419 ; 4788259)

ESCALA 1:1000

20m 0 20 40m

Documento firmado con CSV y sello de la **Dirección General del Catastro**
CSV: **MW0163EEJWGTX0KR** (verificable en https://www.sedecatastro.gob.es) | Fecha de firma: 02/11/2026

GOBIERNO DE ESPAÑA | MINISTERIO DE HACIENDA | SECRETARÍA DE ESTADO DE HACIENDA | DIRECCIÓN GENERAL DEL CATASTRO

INFORME DE VALIDACIÓN GRÁFICA FRENTE A PARCELARIO CATASTRAL

CSV: MW0163EEJWGTX0KR

PARCELACIÓN CATASTRAL

Provincia: A CORUÑA

Municipio: A LARACHA

(532232 ; 4788426) (532419 ; 4788426)

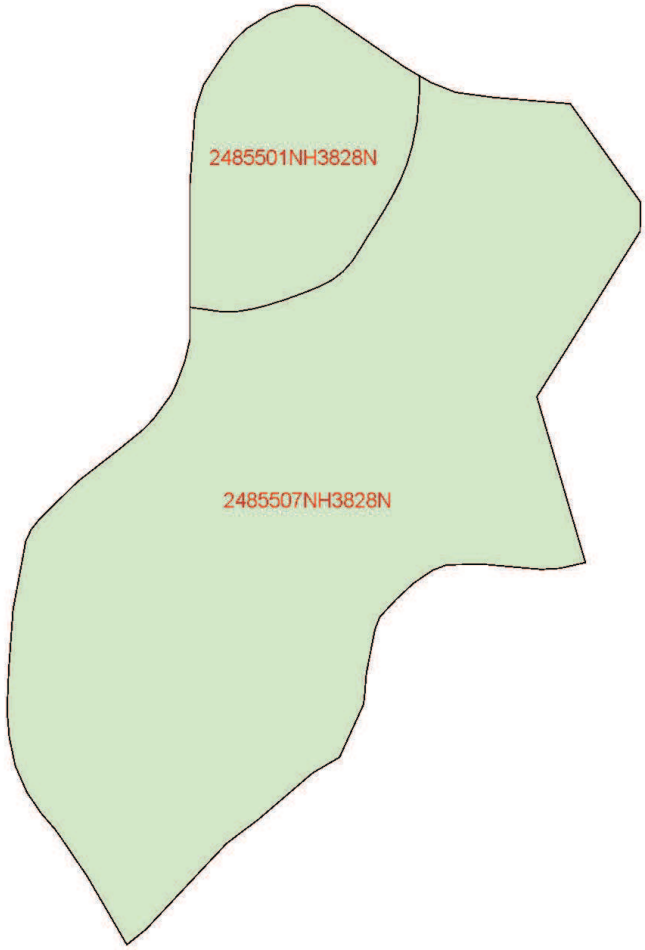

(532232 ; 4788259) (532419 ; 4788259)

ESCALA 1:1000

20m 0 20 40m

Documento firmado con CSV y sello de la **Dirección General del Catastro**
CSV: **MW0163EEJWGTX0KR** (verificable en https://www.sedecatastro.gob.es) | Fecha de firma: 02/11/2026

INFORME DE VALIDACIÓN GRÁFICA FRENTE A PARCELARIO CATASTRAL

CSV: MW0163EEJWGTX0KR

SUPERPOSICIÓN CON CARTOGRAFÍA CATASTRAL

Provincia: A CORUÑA

Municipio: A LARACHA

(532232 ; 4788426) (532419 ; 4788426)

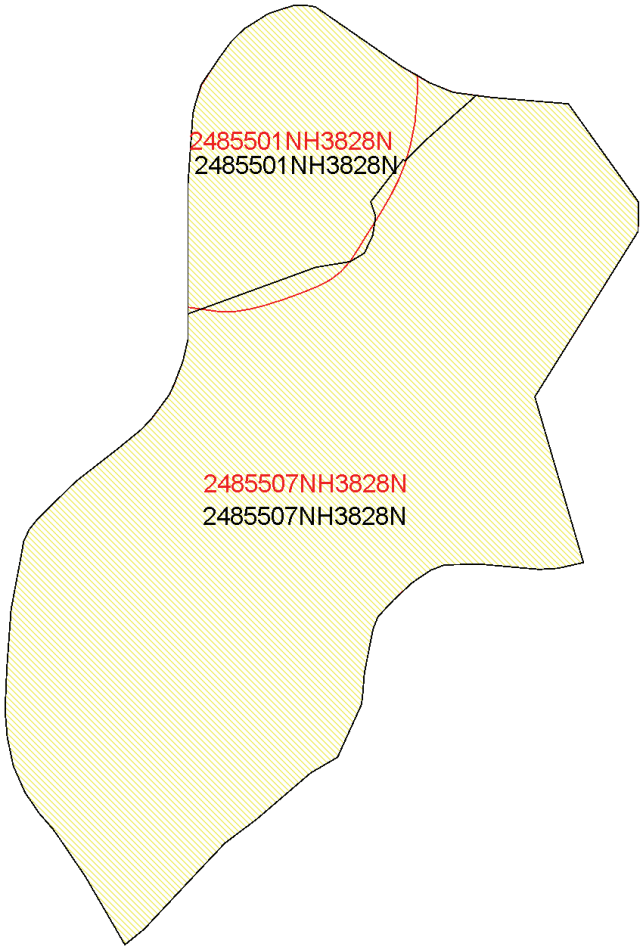

(532232 ; 4788259) (532419 ; 4788259)

ESCALA 1:1000

20m 0 20 40m

Leyenda

- Superficie de la parcela catastral fuera de la representación gráfica aportada
- Superficie de la representación gráfica aportada fuera de la parcela catastral
- Superficie coincidente

Documento firmado con CSV y sello de la **Dirección General del Catastro**
CSV: **MW0163EEJWGTX0KR** (verificable en https://www.sedecatastro.gob.es) | Fecha de firma: 02/11/2026

GOBIERNO DE ESPAÑA | MINISTERIO DE HACIENDA | SECRETARÍA DE ESTADO DE HACIENDA | DIRECCIÓN GENERAL DEL CATASTRO

INFORME DE VALIDACIÓN GRÁFICA FRENTE A PARCELARIO CATASTRAL

CSV: MW0163EEJWGTX0KR

PARCELAS CATASTRALES **AFECTADAS**



Referencia catastral: 2485507NH3828N

Dirección LG VILAÑO VELLO
A LARACHA [A CORUÑA]

AFECTADA TOTALMENTE

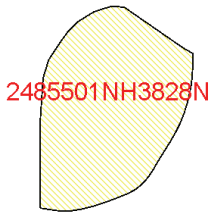

Referencia catastral: 2485501NH3828N

Dirección LG VILAÑO VELLO
A LARACHA [A CORUÑA]

AFECTADA TOTALMENTE

Documento firmado con CSV y sello de la **Dirección General del Catastro**
CSV: **MW0163EEJWGTX0KR** (verificable en https://www.sedecatastro.gob.es) | Fecha de firma: 02/11/2026

GOBIERNO DE ESPAÑA | MINISTERIO DE HACIENDA | SECRETARÍA DE ESTADO DE HACIENDA | DIRECCIÓN GENERAL DEL CATASTRO

INFORME DE VALIDACIÓN GRÁFICA FRENTE A PARCELARIO CATASTRAL

CSV: MW0163EEJWGTX0KR

PARCELAS **RESULTANTES**

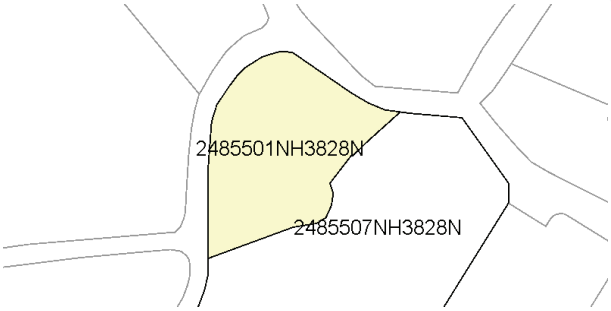

Parcela 2485501NH3828N
Mantiene RC
superficie 919 m2

LINDEROS LOCALES:
2485507NH3828N

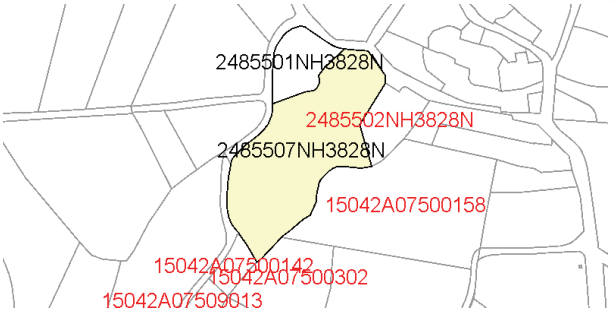

Parcela 2485507NH3828N
Mantiene RC
superficie 4606 m2

LINDEROS LOCALES:
2485501NH3828N

LINDEROS EXTERNOS:
15042A07500302
15042A07500158
2485502NH3828N
15042A07500142
15042A07509013

Documento firmado con CSV y sello de la **Dirección General del Catastro**
CSV: **MW0163EEJWGTX0KR** (verificable en https://www.sedecatastro.gob.es) | Fecha de firma: 02/11/2026